



Ministerie van Binnenlandse Zaken en
Koninkrijksrelaties



Nieuwjaarswebinar

Zicht op Nederland - Datafundament

Ruud van Rossem | Ministerie BZK

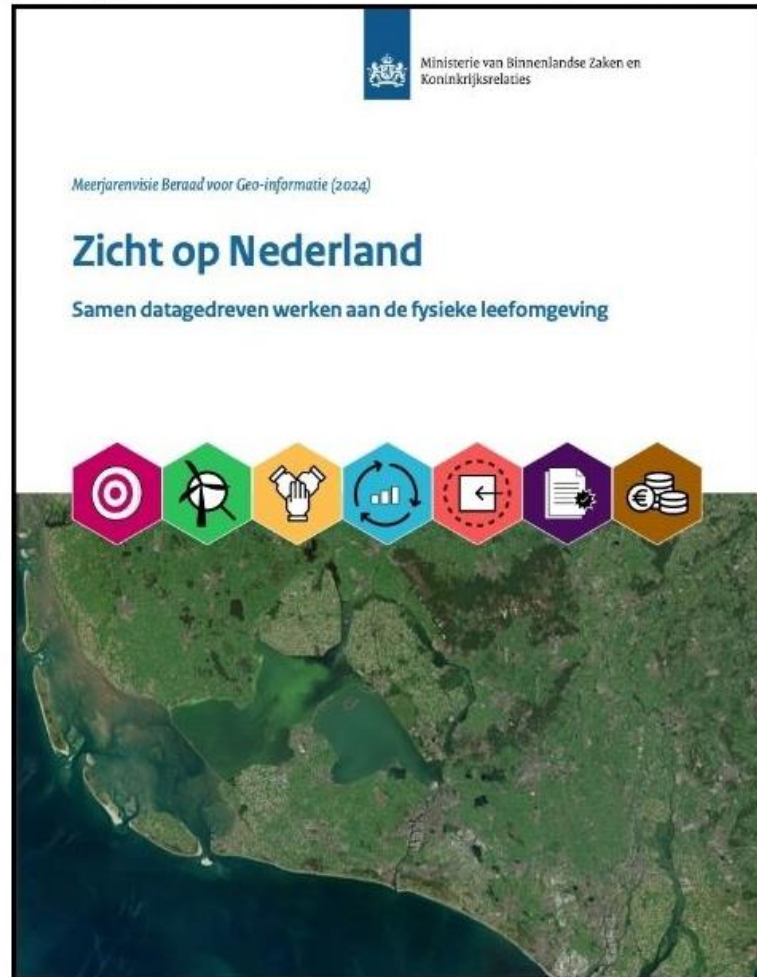
9 januari 2024





Terugblik 2023: het jaar van de visies

Meerjarenvisie Beraad voor Geo-Informatie



Visie Zicht op Nederland - Datafundament





Zicht op Nederland





Zicht op Nederland





Zicht op Nederland





Zicht op Nederland





Zicht op Nederland



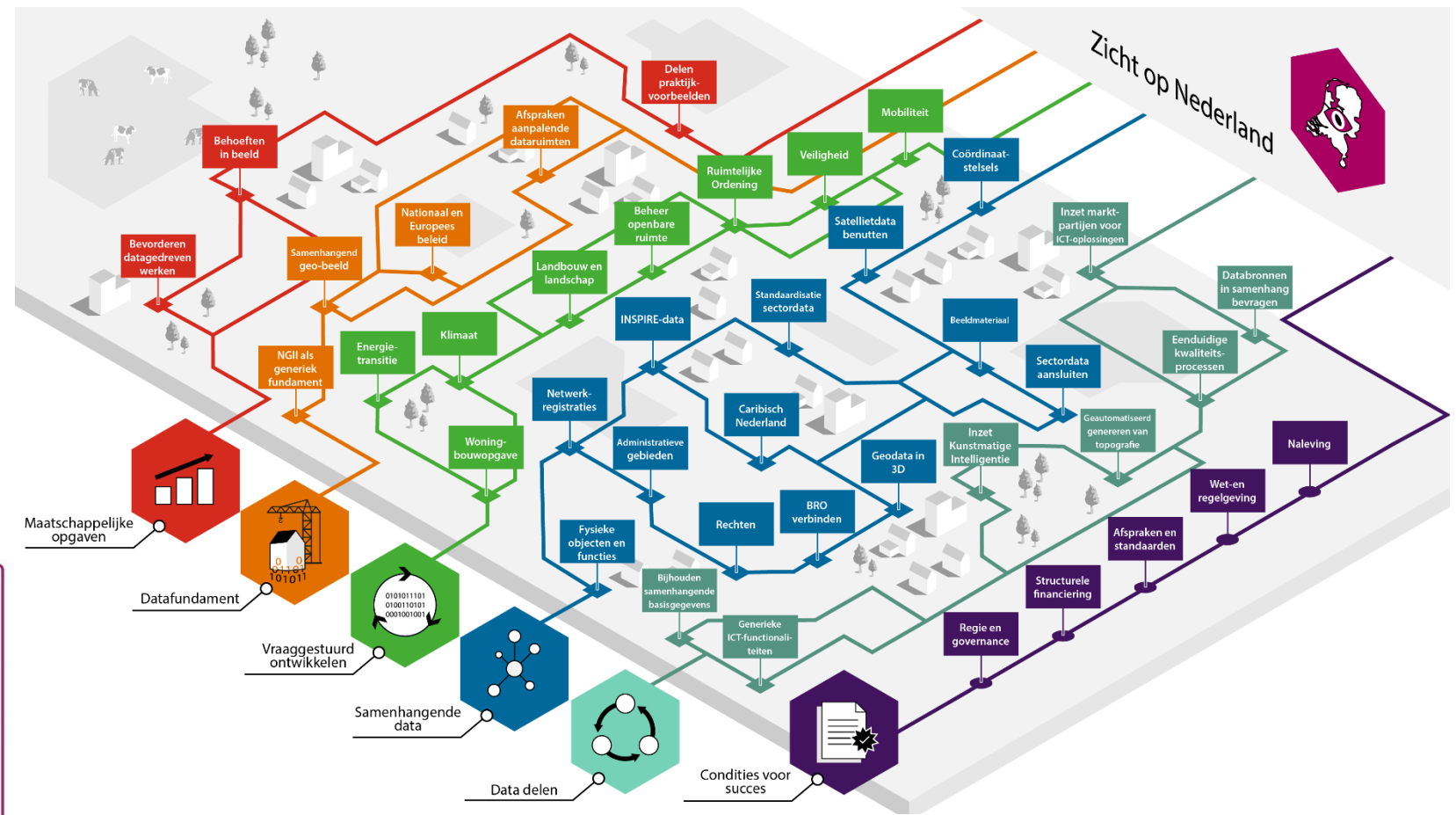


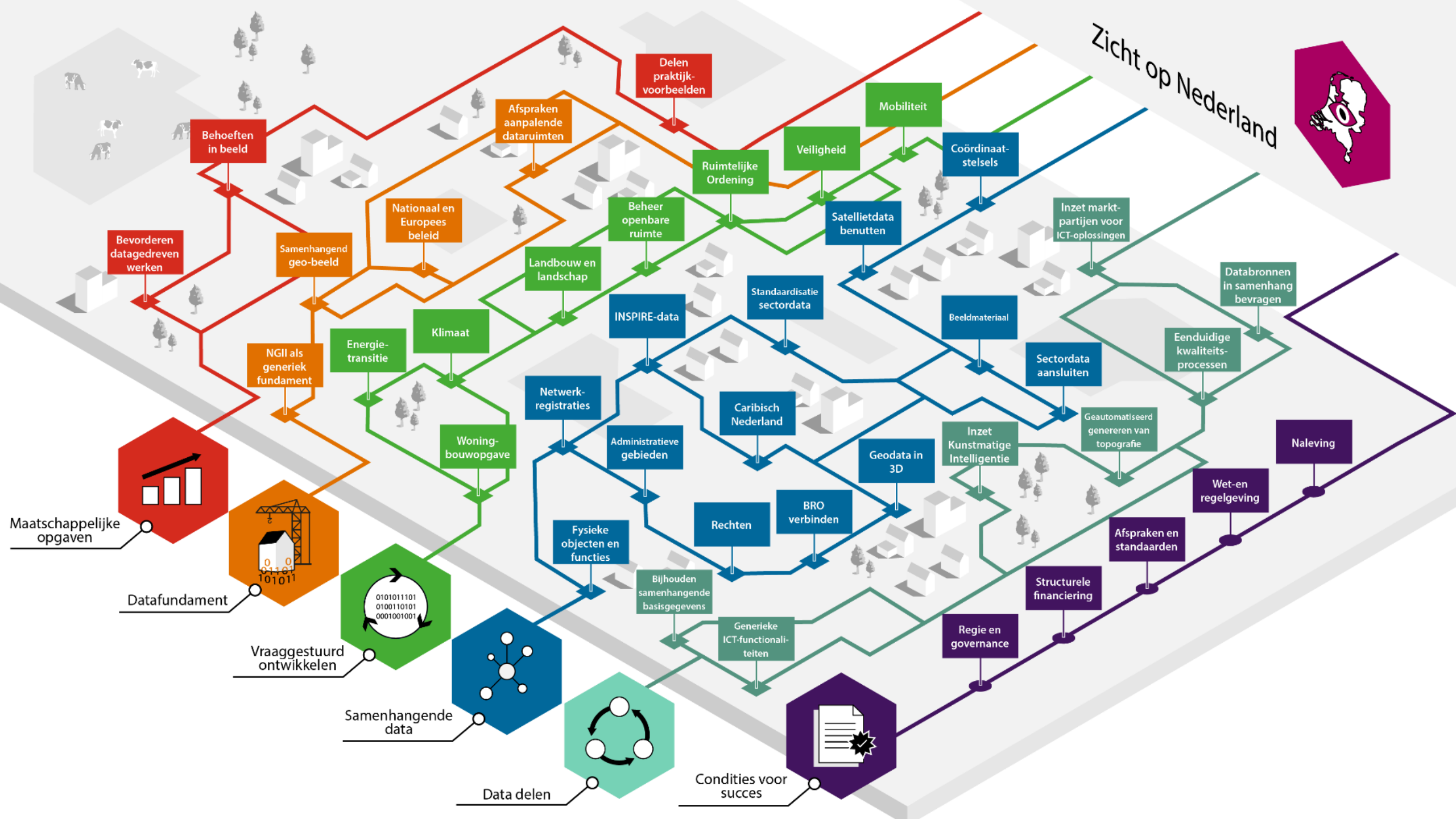
Zicht op Nederland





Portfolio





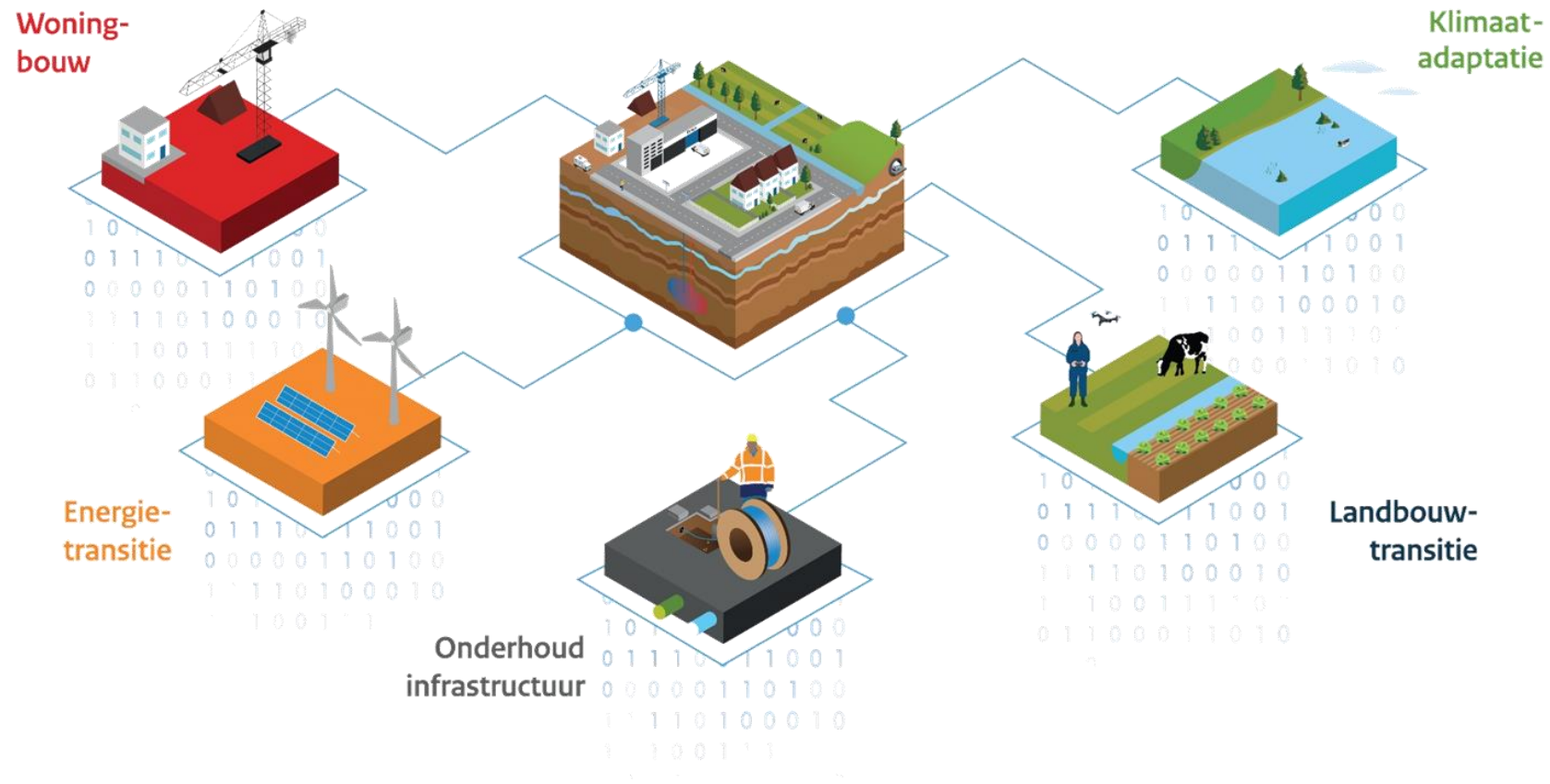


Zicht op Nederland - Datafundament





Grip op de grote maatschappelijke opgaven





Datastelsels





Conditioes voor succes



Afspraken



Financiën



Wet-en regelgeving

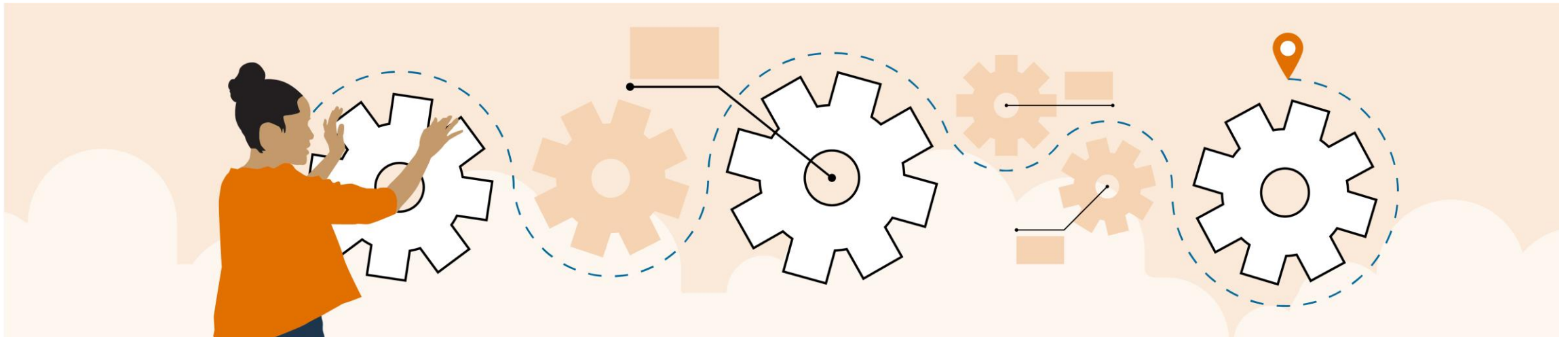


Voortgang en kwaliteit





Waar gaan we concreet mee aan de slag?



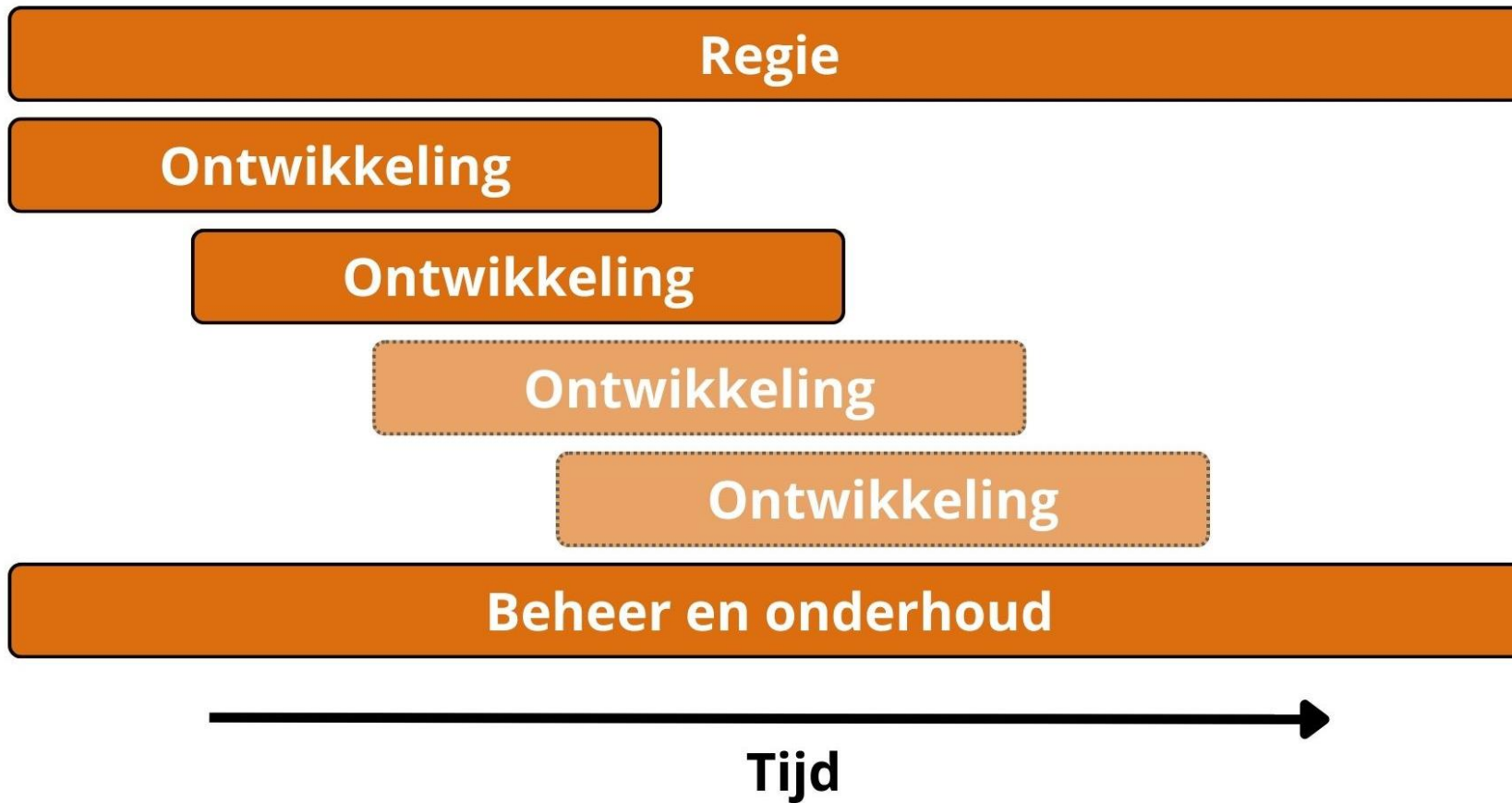


Zicht op Nederland - Datafundament



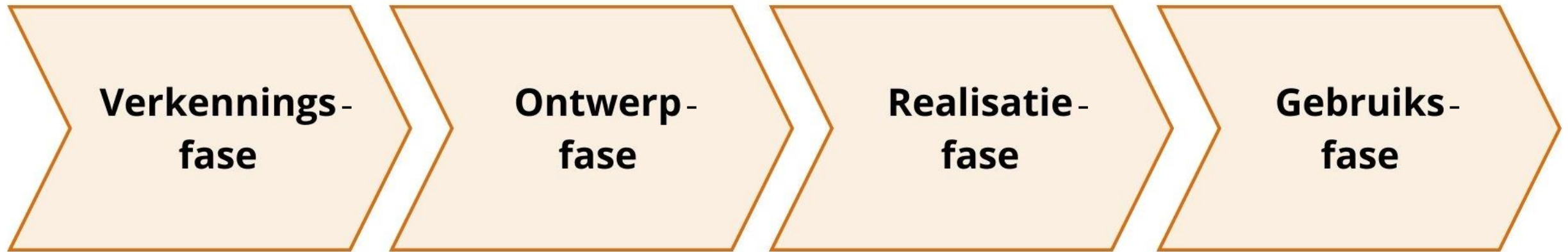


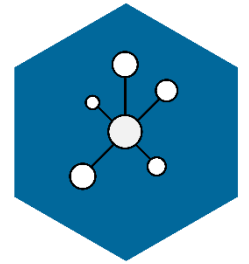
Fasering (ontwikkeling in tranches)



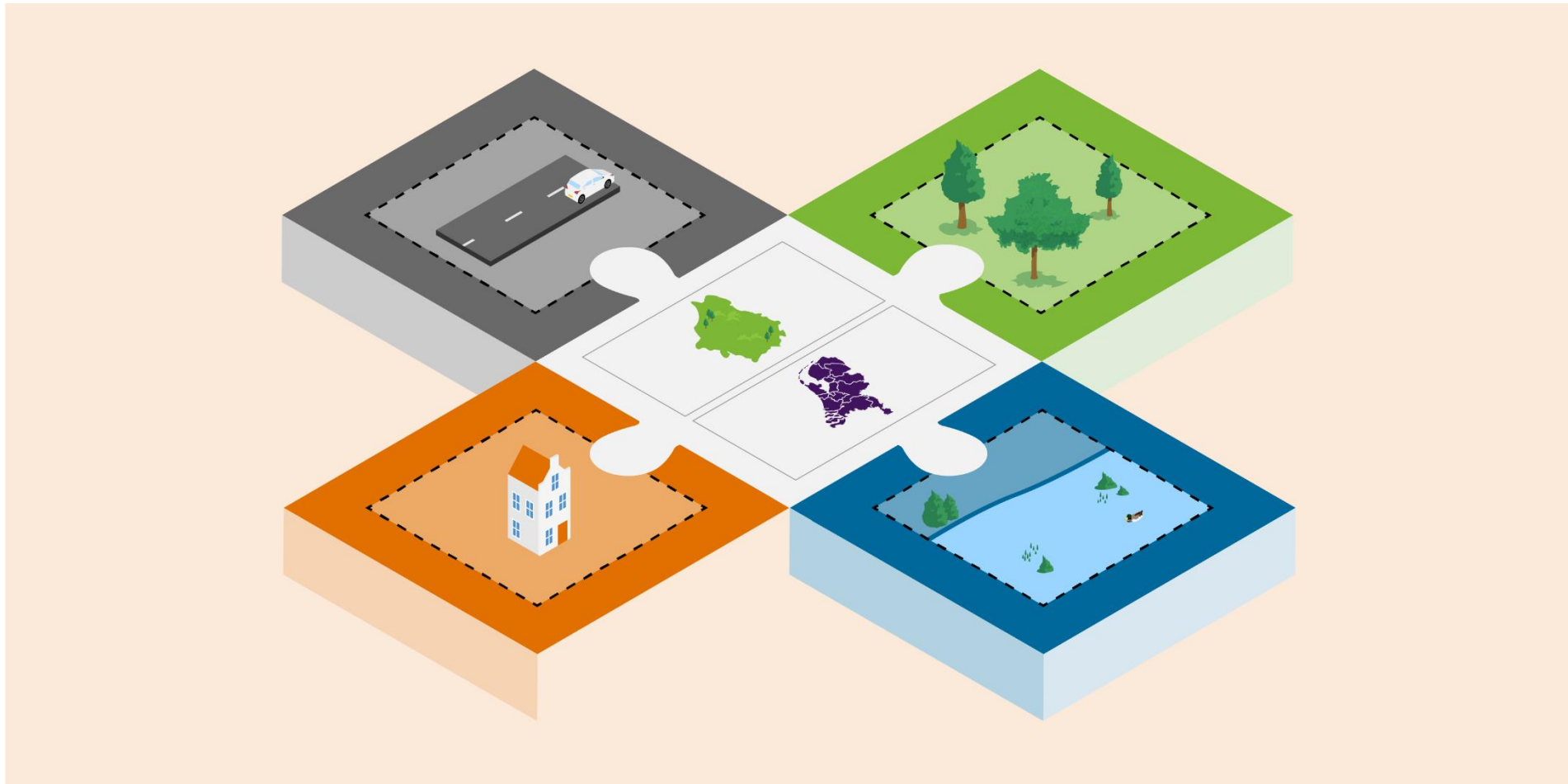


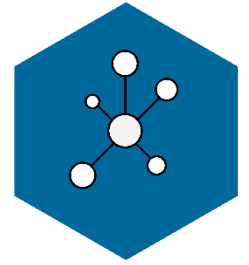
Levenscyclus van een ontwikkeltraject



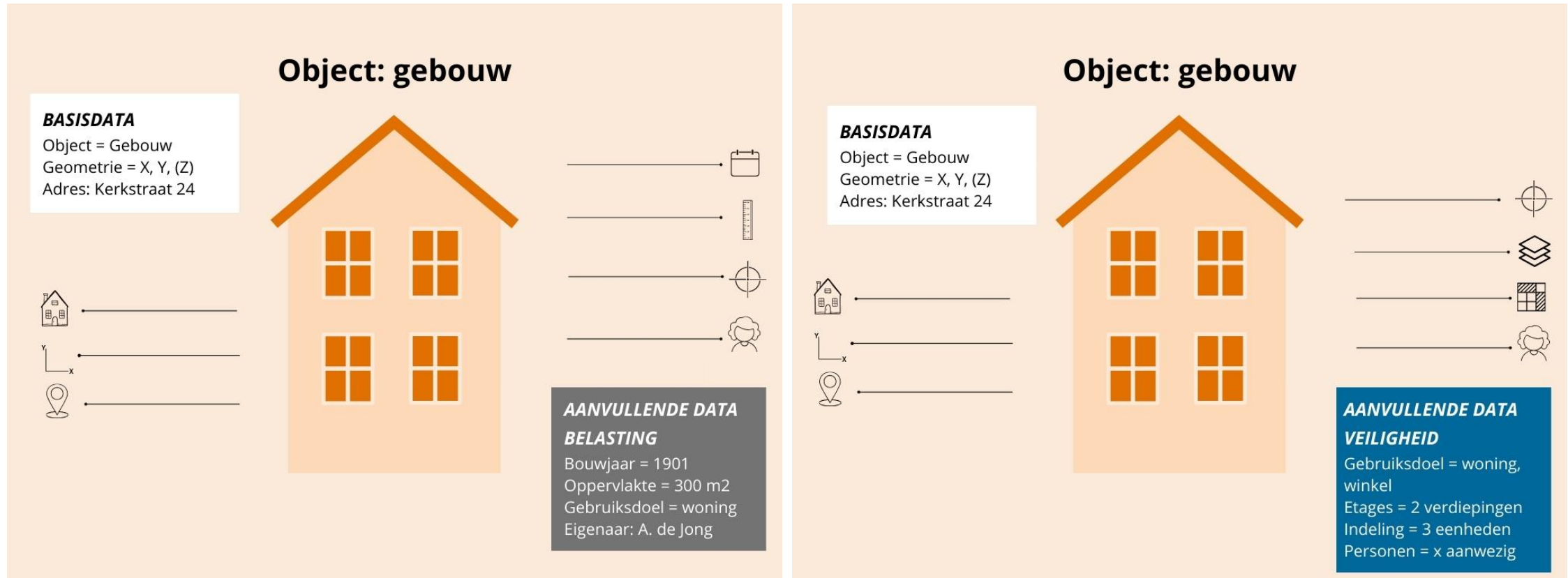


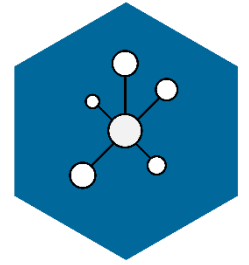
Samenhangende objectenregistratie



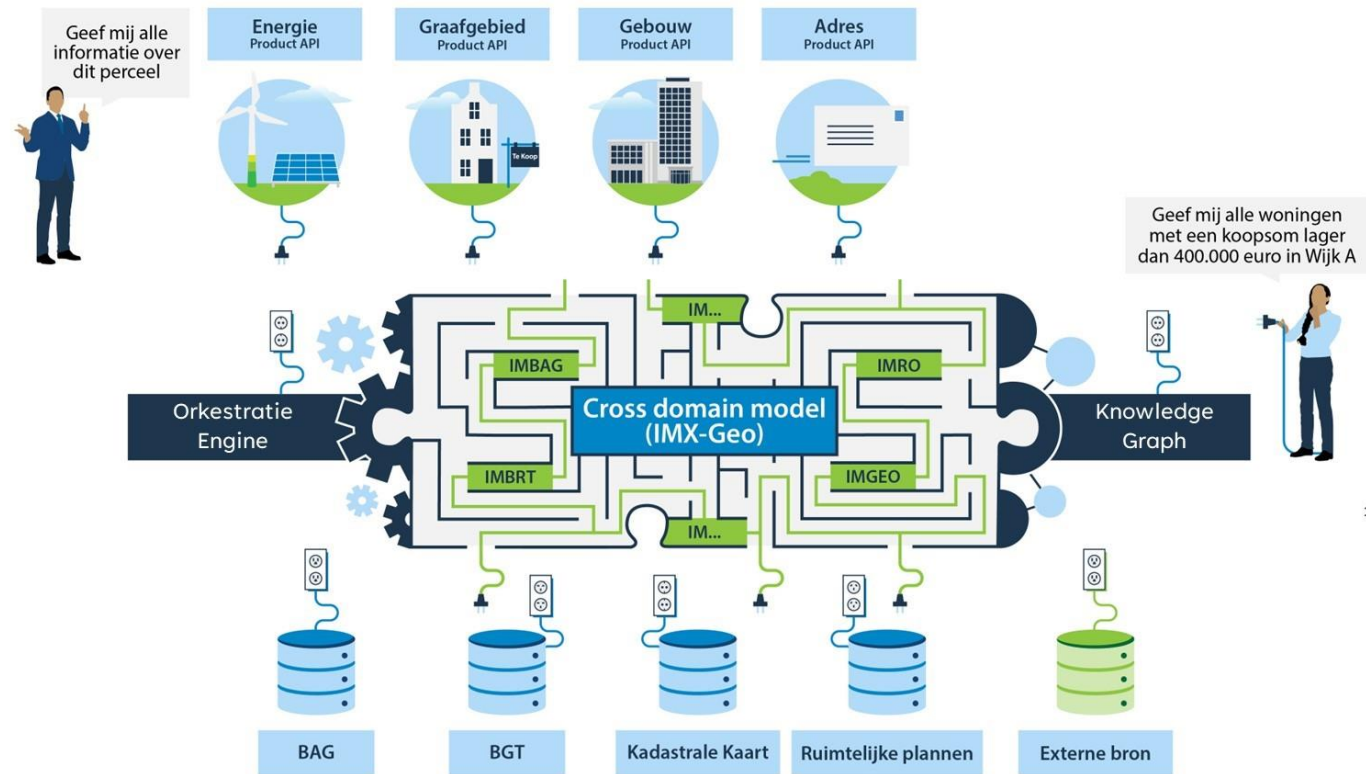


Basisobject met aanvullende data



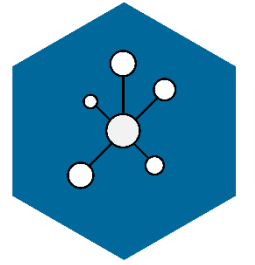


Gecombineerd bevragen: IMX-Geo

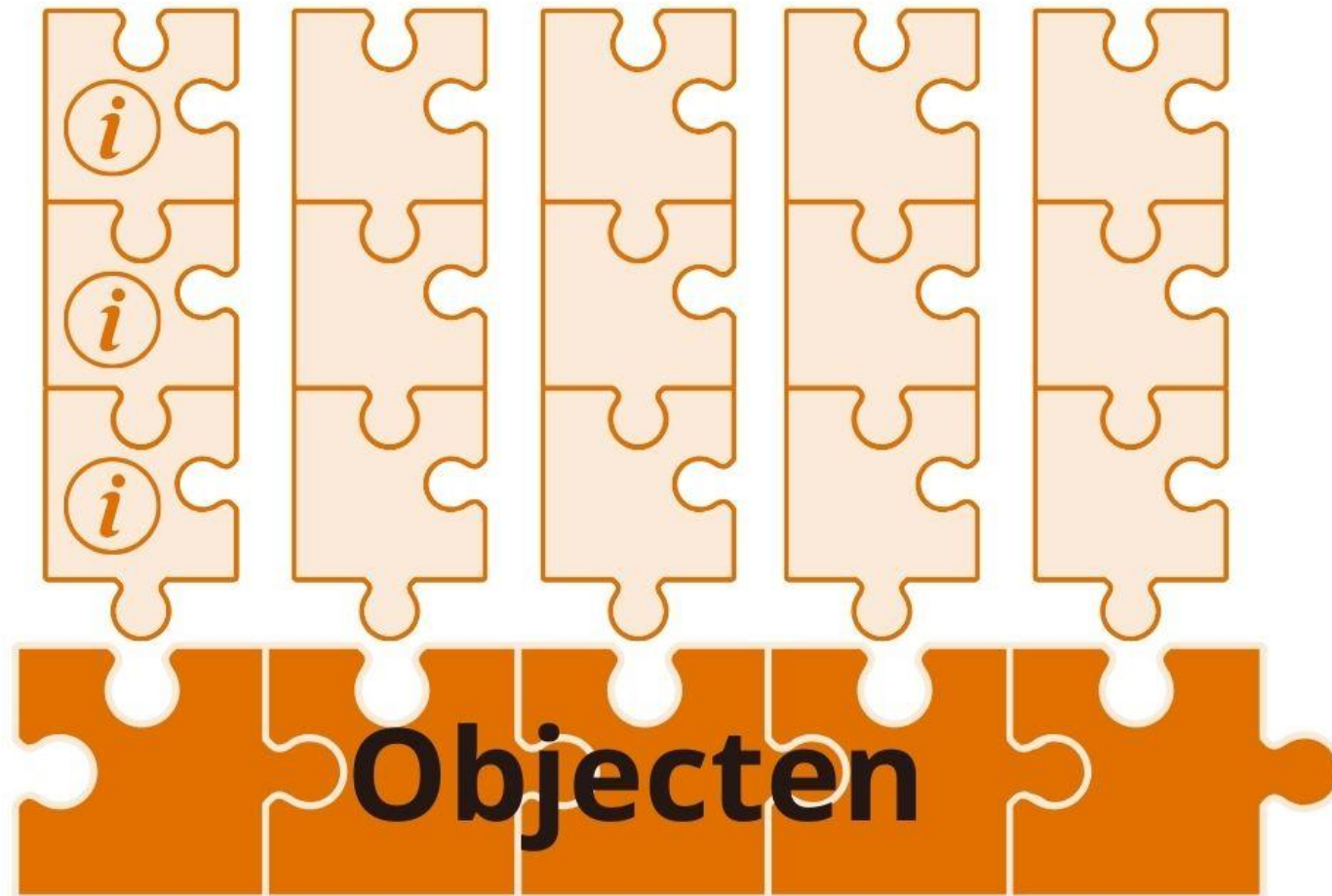


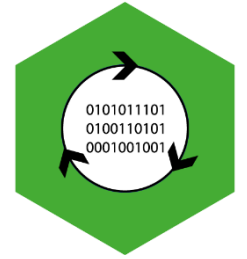
13



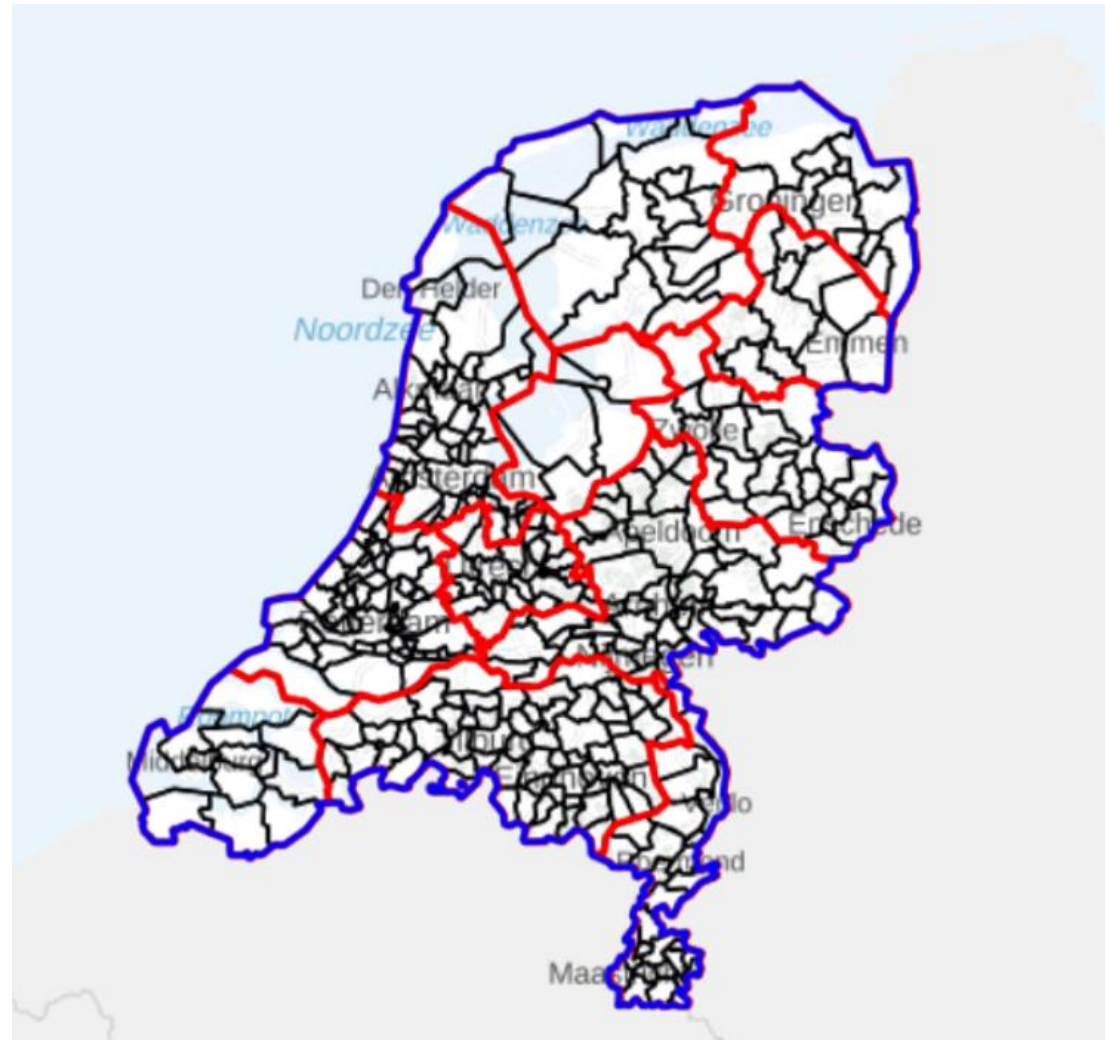


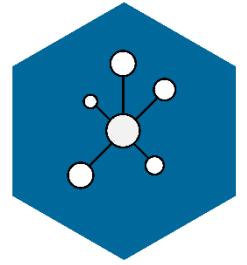
Basisobject met aanvullende data





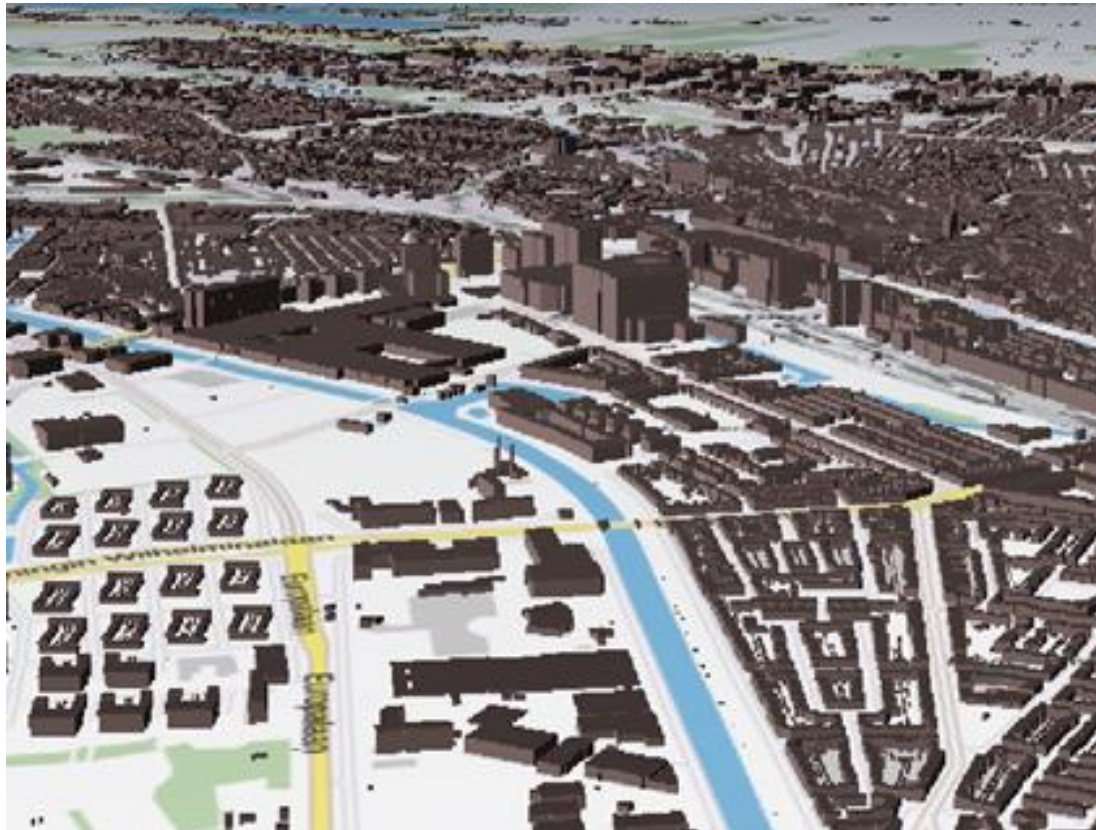
Bestuurlijke Gebieden



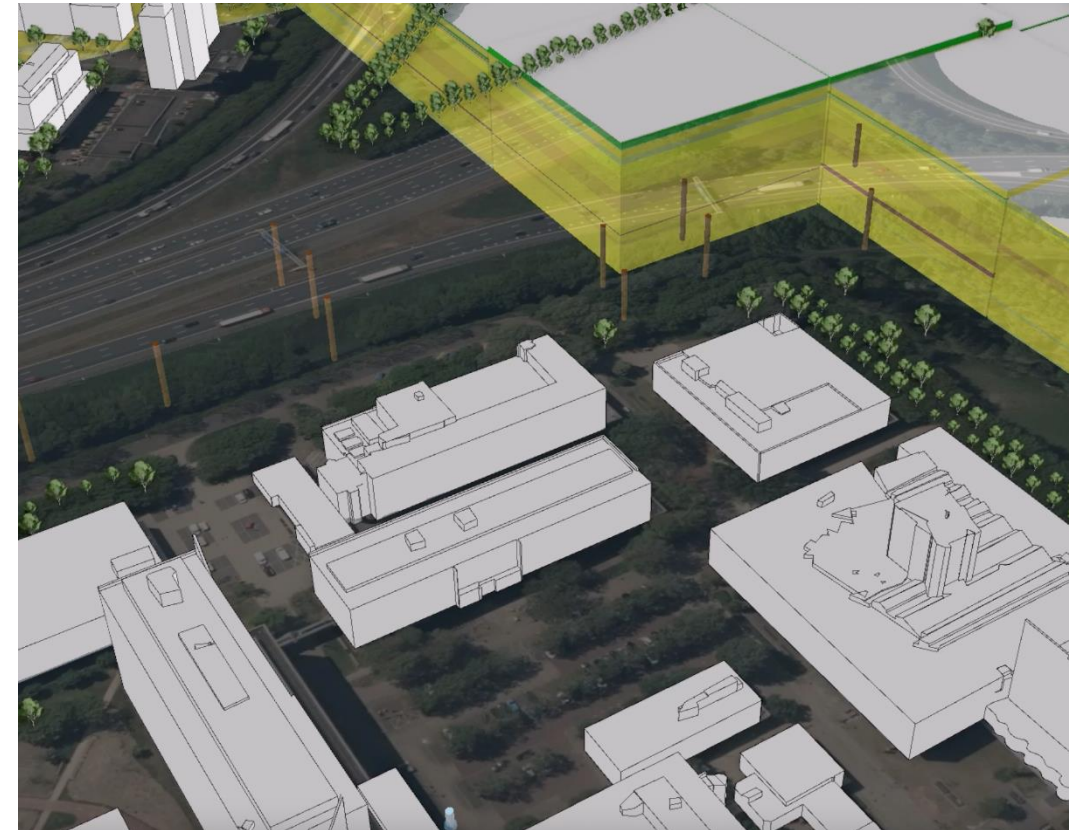


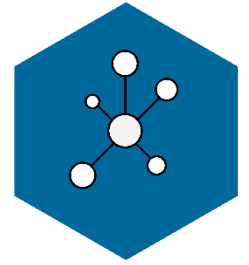
3D-bestand

3D Basisvoorziening Kadaster

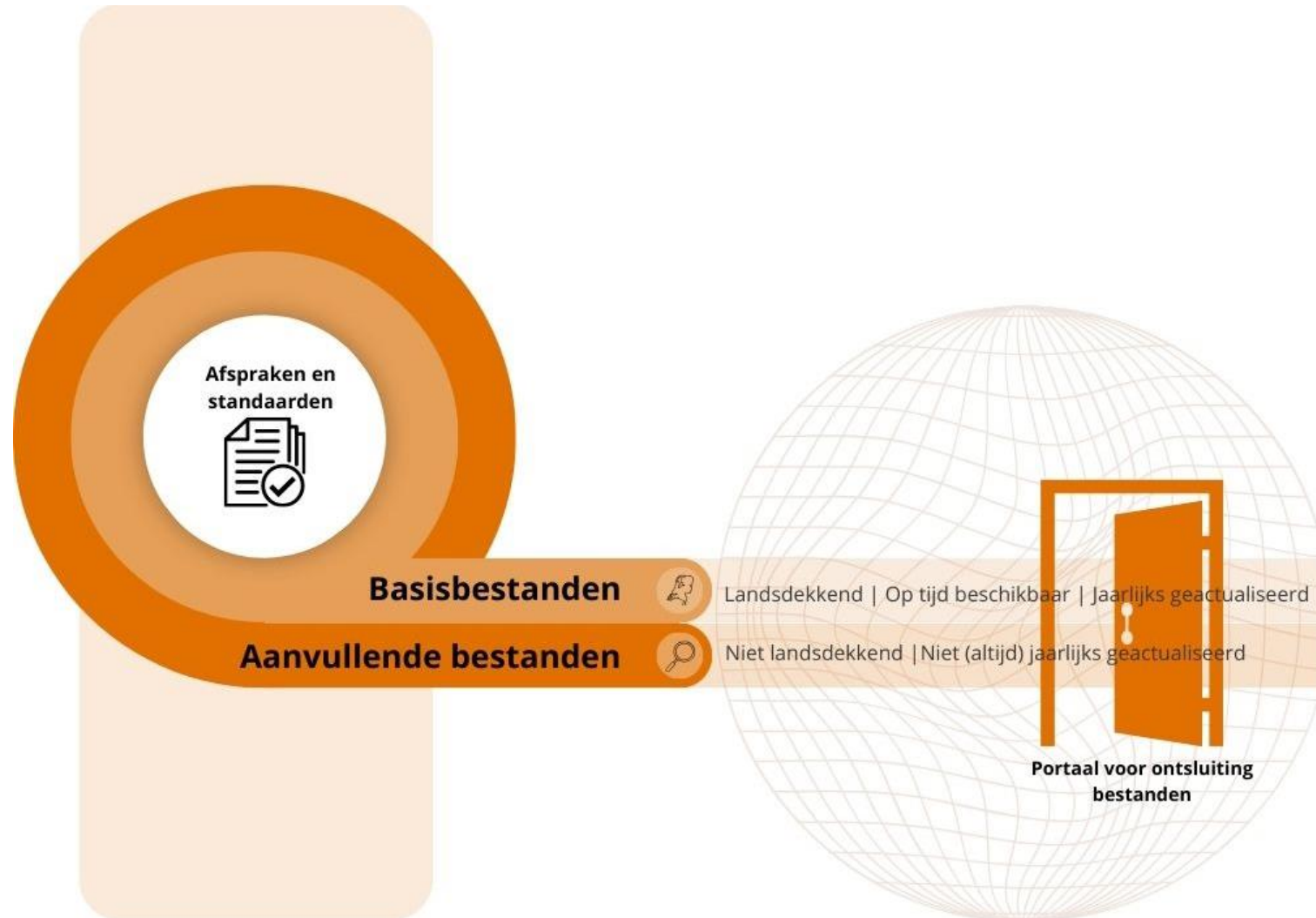


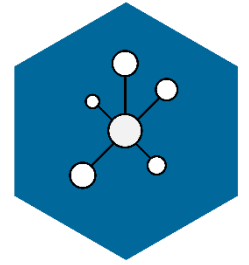
3D webservices Basisregistratie Ondergrond



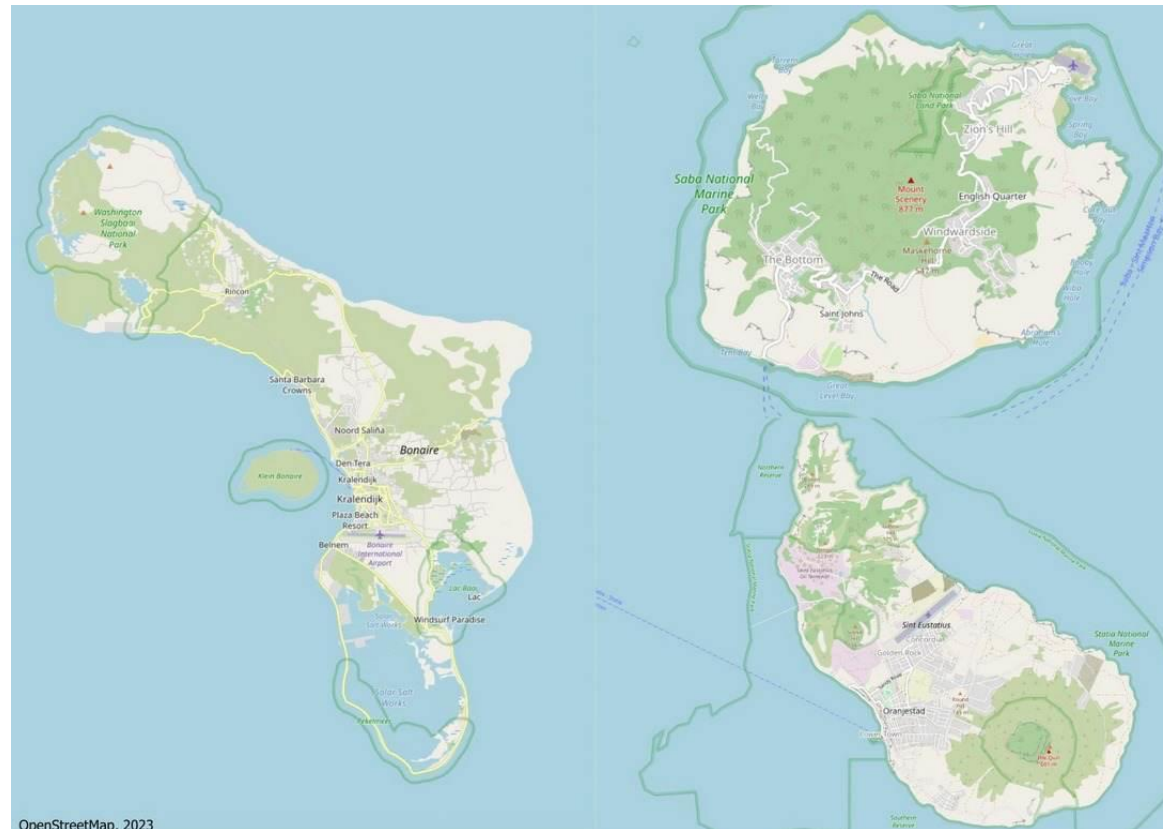


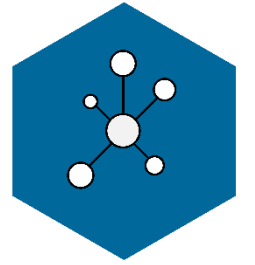
Referentiemodel





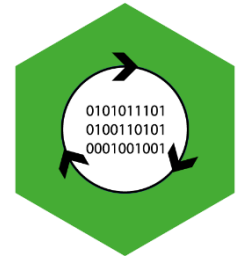
Actuele ontwikkeling: luchtfoto BES-eilanden






Beter benutten: Satellietbeelden





Vraaggestuurd werken: landelijk gebied





Mobiliteit





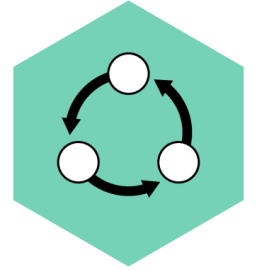
Sensoren





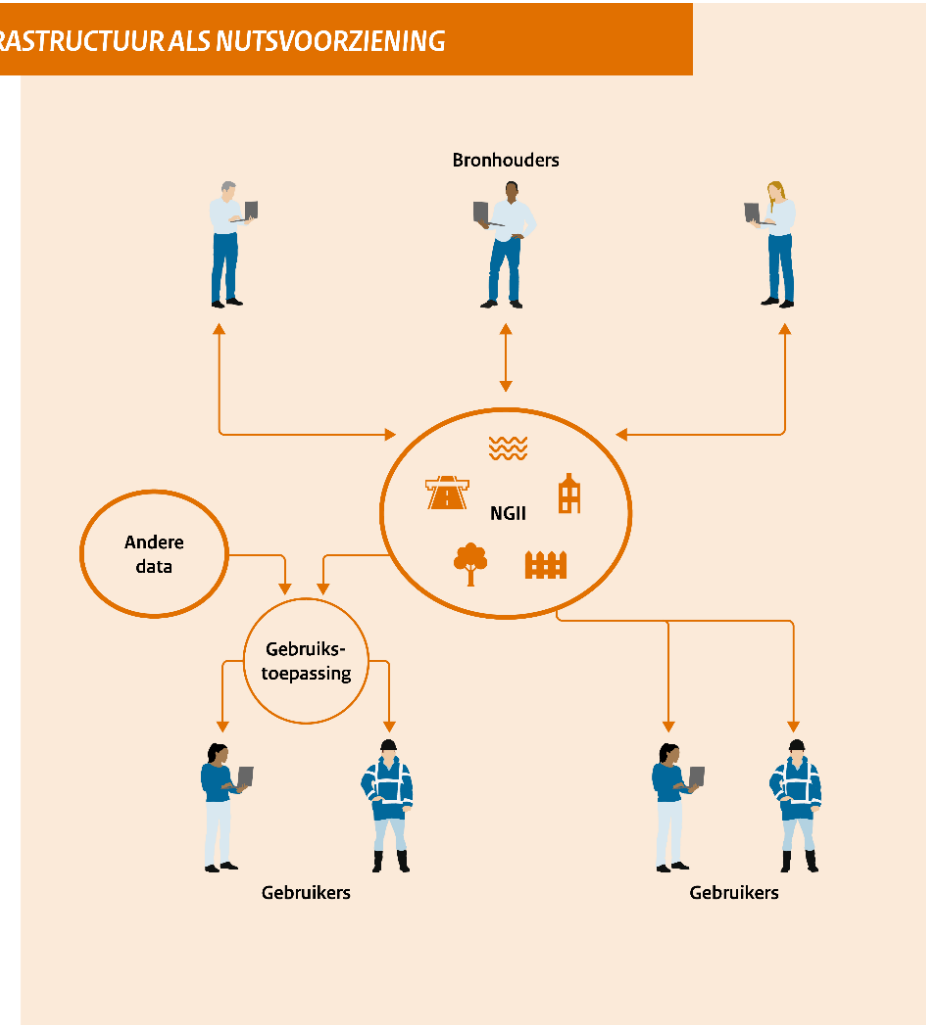
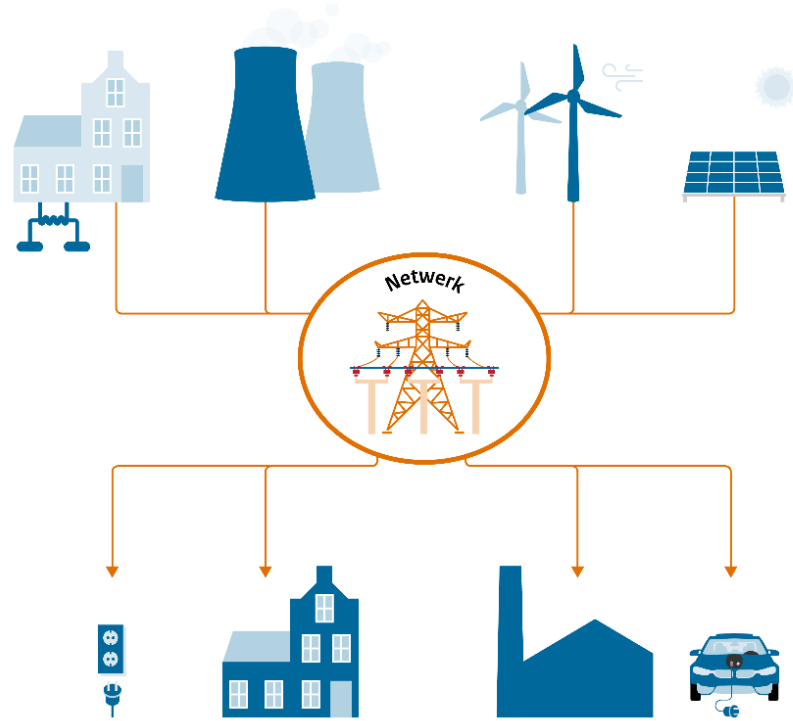
Beheer openbare ruimte (BOR)





Doel: Geodata stromen optimaal

NATIONALE GEO-INFORMATIE INFRASTRUCTUUR ALS NUTSVOORZIENING





Samenvatting: inhoud

- > Simpele basisobjecten
- > Sectordata daaraan verbinden
- > Zonodig basisobjecten nader opdelen
- > Komen tot een landelijke basisset bijvoorbeeld beeldmateriaal en 3D
- > Ruimte voor aanvullende informatie





Samenvatting: aanpak

- > Kansen benutten
- > Vraaggestuurd ontwikkelen
- > Goede initiatieven stimuleren en kanaliseren
- > Wat in de sector kan, ook daar laten
- > Werken aan versterking van de basis: data en voorzieningen
- > Stimuleren van standaardiseren en delen
- > Maken van afspraken: wie pakt wat op?

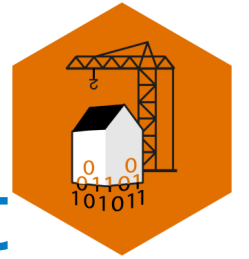




Heb je goede initiatieven?

Kom langs of mail naar ZoN-DF@minbzk.nl





Samen naar een sterk geo-datafundament





Blijf op de hoogte en doe mee

Website en LinkedIn



Nieuwsbrief



Bijeenkomsten

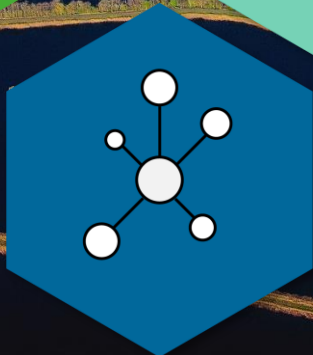


ZoNlines





Ministerie van Binnenlandse Zaken en
Koninkrijksrelaties



Dank voor je vragen
en inbreng!

